

CV

MARIE LOUISE ERIKSEN

Cand. arch, Landskabsarkitekt og byplanlægger



KONTAKT

Navn

Marie Louise Ditlev Eriksen

Adresse

Tippethøj 19

8680 Ry

Mobil + 40 61 60 50

Mail ditlev94is@gmail.com

Hjemmeside: mlde.dk

REFERENCER

Christian Binzer

Planchef, Brøndby Kommune

+45 4328 2828

ERFARING

- 2023 - 2026 **BRØNDBY KOMMUNE**
Byplanlægger
- 2021 - 2022 **HENNING LARSEN - RAMBOLL**
Landskabsarkitekt
- 2020 - 2021 **RAMBOLL, KØBENHAVN**
Studiejob, senere ansættelse som arkitekt
- 2019/2020 **1:1 LANDSKAB, KØBENHAVN**
Praktikant og junior landskabsarkitekt
- 2018/2019 **ARKITEKT, SELVSTÆNDIG**
Fitting landsbyferie
- 2018 -2019 **SLA, AARHUS**
Junior landskabsarkitekt
- 2017 **HELEN&HARD, STAVANGER, NORGE**
Praktikant og junior arkitekt

UDDANNELSE

- 2021 **KADK, KØBENHAVN**
Arkitekt, MA med speciale i landskab
- 2017 **KADK, KØBENHAVN**
Bachelor fra by og landskab

EFTERUDDANNELSE

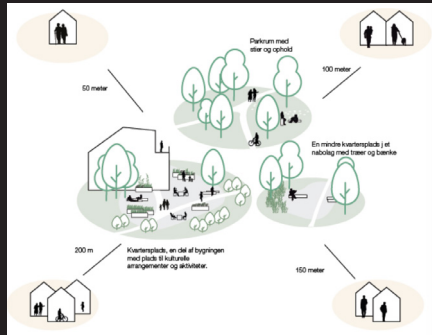
- 2021 **CARBON KURSUS**
Henning Larsen
- 2018 **BYPLANLÆGGER**
Aarhus Arkitektskole

CV

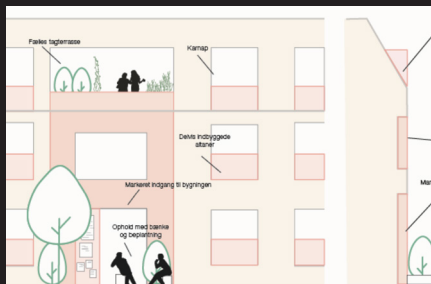
MARIE LOUISE ERIKSEN

Cand. arch, Landskabsarkitekt og byplanlægger

UDVALGTE PROJEKTER




Kommuneplan 2026



Lokalplan 261, 2026



Temalokalplan 504



Park Alle, Brøndby

Kommuneplan 2025, ikke offentliggjort / Brøndby Kommune.

I arbejdet med kommuneplanen har jeg bidraget til den overordnede strategiske udvikling af kommunen med fokus på at skabe sammenhæng mellem byens strukturer, landskabelige kvaliteter og fremtidige udviklingsmuligheder. Arbejdet har haft vægt på at understøtte en balanceret udvikling, hvor fortætning, boligområder og byrum tænkes sammen med grønne strukturer, klimatilpasning og øget biodiversitet, så kommunen fremstår robust, indbydende og langsigtet bæredygtig. Ansvar: Grafisk materiale, assisterende projektleder, formidling.

Lokalplan 261, ældrecenter i Vesterled, 2025 / Brøndby Kommune

I I 2024 vandt PensionDanmark udbuddet om et nyt ældrecenter med projektet "Louisehjemmet", hvorefter en projektlokalplan skulle muliggøre byggeriet. Lokalplanen skal sikre et ældrecenter omgivet af grønne og offentlige arealer til gavn for både beboere og naboer i kommunen. Bebyggelsen placeres og udformes, så der skabes indre gårdrum med mulighed for ophold og fællesaktiviteter, og opføres i naturlige materialer som træ og tegl.

Ansvar: Projektleder / Grafisk materiale / Samarbejde med byherre og fagrådgivere.

Temalokalplan for hegning, belægning og beplantning med fokus på indbydende gaderum og bynatur / 2024 / Brøndby Kommune.

Temalokalplanen har til formål at imødegå en udvikling, hvor flere parcelhusejendomme fremstår visuelt lukkede og afvisende. Samtidig styrker planen karakteren af kommunens parcelhus-, rækkehus- og kolonihaveområder, så de fremstår med mere indbydende gaderum, mere grønt samt bedre klimatilpasning og øget biodiversitet.

Ansvar: Projektleder / Grafisk materiale / Borgermødefacilitator / Miniguide

Park Allé, Lokalplanmateriale / 2021 / Velliv / HLA

Analyse af et tidligere industriområde i Brøndby ved Park Allé Privatskole. Projektet danner rammerne for ideer transformation af eksisterende bygninger, ny bebyggelsesplan, udearealer og byrum. Fokus på bæredygtighed, da byherren, Velliv, vil profilere projektet ved at være deres pilotprojekt inden for bæredygtighed.

Ansvar: Konzeptudvikler / Idégenerering / Byrum / Grønne rum / Opholdsrum / Parking / Infrastruktur / Grafisk materiale

CV



Ribers Grunden - Svendborg



Kildedal, Egedal



Sankt Hans - Roskilde



Grundvandskort, Thisted

UDVALGTE PROJEKTER

Baagø og Ribers Grunden, bebyggelsesforslag / 2021 / HLA

I den vestlige del af Svendborg skal et tidligere købmandsområde, som har omfattet alt fra korn til tømmer, butikker og brændevin transformeret og bebygges med nye boliger. Ønsket er at styrke områdets kulturelle fortælling med særligt fokus på materialer med inspiration fra skibsindustrien.

Ansvar: Skitsseringsarkitekt / Tovholder / Konzeptudvikler / Idégenerering / Byggeplan / Grafisk materiale

Kildedal boliger, masterplan for boligområde og natur / 2022 / HLA

Beliggende i Egedal Kommune udarbejdes en masterplan for området Kildedal Bakke, som danner grundlag for en ny lokalplan. Fokus er at skabe sammenhæng mellem områdets spredte dele og styrke forbindelsen mellem boligområder og natur, herunder regnvandsstrategier, infrastruktur, beplantning og bosætning.

Ansvar: Tovholder / Landskabsprincipper / Beplantningsstrategi / Grafisk materiale

Sankt Hans, landskabsplan og kultur / 2019 / 1:1 landskab

Det tidligere Sankt Hans i Roskilde er under forandring fra institution til boligområde - her er landskabsplanen spændet mellem bevaring og forandring inden for rammerne af en landskabsfredning. Med afsæt i landskabets historie, landskabets registrering og analyse heraf, introducerer landskabsplanen en række principper, som er rammesættende for fremtidige indgreb i omdannelsen til et nyt bykvarter.

Ansvar: Skitsserende landskabsarkitekt, grafisk materiale

Et grundvandslandskab, Thisted / 2020 / Afgangprojekt fra KADK

Et politisk og geologisk funderet projekt vedrørende grundvandsindsatsområder, som er de landskaber, der er udpeget til at beskytte vandressourcer til fremtidens drikkevand. Projektet går i dybden med analyser af grundvand, regnvand, skove og gennemgår forskellige strategier til både at beskytte forurenede grundvandsressourcer og samtidig synliggøre og fortælle grundvandets historie gennem landskabsstrategier.

LINK - <https://kglakademi.dk/project/groundwater-landscape>